

LEYENDA

- SERVIDUMBRE PERMANENTE
- OCUPACIÓN TEMPORAL
- OCUPACIÓN DEFINITIVA
- LIMITE DE PARCELA
- LIMITE DE SUB-PARCELA
- LIMITE MUNICIPAL

SERVIDUMBRE PERMANENTE

16,00
6,00

OCUPACIÓN TEMPORAL

Nº DE FINCA

POLIGONO CATASTRAL PARCELA CATASTRAL




Nº DE POLIGONO: 10
Nº DE FINCA: 00
Nº DE PARCELA: 00

MODIFICACION: ... DIBUJADO: ... COMPROBADO: ...
 REVISION: ... FECHA: ...

Arabako Foru Aldundia Diputación Foral de Álava	Ingurumen eta Hirigintza Saila Departamento de Medio Ambiente y Urbanismo Ingurumen Kalitatearen Zerbitzua Servicio de Calidad Ambiental	Egilamuaeren Egilea / Autor del Proyecto: Egilamuaeren zuzendaria/ Director del Proyecto: ANA MARIA MARTINEZ DE ANTONANA <small>ING. LURDIA ETXEPARETAKOZARTEA ING. CAMINOS, CANALES Y PUERTOS</small>	Udalerria / Término Municipal: IRUÑA DE OCA / IRUÑA DE OCA Herriak / Núcleo: OLABARRI / OLLAVARRE	Proiektuaren Izenburua / Título del Proyecto PROYECTO MODIFICADO DE CONEXION DE VERTIDOS DE AGUAS RESIDUALES DE OLLAVARRE A LA EDAR COMARCAL DE IRUÑA DE OCA	Eskalek Escalas 1:400 A-1 ORIGINALAK ORIGINALES	Planoaren Izenburua / Título del Plano LURZATIAK PARCELARIO	Plano Zerb Nº Plano 7	Data / Fecha 2017-Abuztua / Agosto-2017
								Orria Zerb / Nº Hoja 3 elik 1 / 1 de 3




LEYENDA

-  SERVIDUMBRE PERMANENTE
-  OCUPACIÓN TEMPORAL
-  OCUPACIÓN DEFINITIVA
-  LIMITE DE PARCELA
-  LIMITE DE SUB-PARCELA
-  LIMITE MUNICIPAL

SERVIDUMBRE PERMANENTE



OCUPACION TEMPORAL



POLIGONO CATASTRAL



Nº DE FINCA
PARCELA CATASTRAL

MODIFICACION: — DIBUJADO: — COMPROBADO: —
 REVISION: — FECHA: —


Arabako Foru Aldundia
 Diputación Foral de Álava

Ingurumen eta Hirigintza Salla
 Departamento de Medio Ambiente
 y Urbanismo
 Ingurumen Kalitatearen Zerbitzua
 Servicio de Calidad Ambiental

Egitamuaeren Egilea / Autor del Proyecto:


Egitamuaeren zuzendaria/
 Director del Proyecto:

 ANA MARIA MARTINEZ DE ANTONAMA
BIIDE, URBIDE ETA PORTUELTAKO INGENIARIA
 ING. CAMINOS CANALES Y PUERTOS

Udalerria / Término Municipal:
 IRUÑA DE OKA / IRUÑA DE OCA
 Herriak / Núcleo:
 OLABARRI / OLLAVARRE


Proiektuaren Izenburua / Título del Proyecto
 PROYECTO MODIFICADO DE CONEXION
 DE VERTIDOS DE AGUAS RESIDUALES DE OLLAVARRE
 A LA EDAR COMARCAL DE IRUÑA DE OCA

Eskalak
 Escalas
 1:400
 A-1 ORIGINALAK ORIGINALAK







Planoaren Izenburua / Título del Plano
 LURZATIAK
 PARCELARIO

Plano Zenb
 Nº Plano
 7

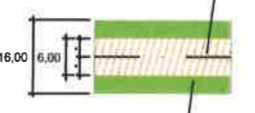
Data / Fecha
 2017-Abuztua / Agosto-2017
 Orria Zenb / Nº Hoja
 3 etik 2 / 2 de 3



LEYENDA

-  SERVIDUMBRE PERMANENTE
-  OCUPACIÓN TEMPORAL
-  OCUPACIÓN DEFINITIVA
-  LIMITE DE PARCELA
-  LIMITE DE SUB-PARCELA
-  LIMITE MUNICIPAL

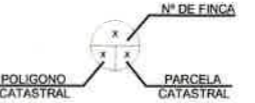
SERVIDUMBRE PERMANENTE



16.00 6.00

OCUPACION TEMPORAL

Nº DE FINCA



POLIGONO CATASTRAL PARCELA CATASTRAL

MODIFICACION — DELIBERADO — COMPROMISADO —
 eptisa


Arabako Foru Aldundia
 Diputación Foral de Álava

Ingurumen eta Hiri-gintza Salla
 Departamento de Medio Ambiente
 y Urbanismo
 Ingurumen Kallitatearen Zerbitzua
 Servicio de Calidad Ambiental

Egitarauaren Egilea / Autor del Proyecto:


Egitarauaren zuzendaria /
 Director del Proyecto

ANA MARÍA MARTÍNEZ DE ANTONIANA
BIHE, LURDUE ETA PORTUEIEN ENGENDARIA
 ING. CAMINOS, CANALES Y PUERTOS

Udalerria / Término Municipal:
 IRUÑA DE OKA / IRUÑA DE OCA
 Herriak / Núcleo:
 OLABARRI / OLLAVARRE

Proiektuaren Izenburua / Título del Proyecto
**PROYECTO MODIFICADO DE CONEXION
 DE VERTIDOS DE AGUAS RESIDUALES DE OLLAVARRE
 A LA EDAR COMARCAL DE IRUÑA DE OCA**

Eskalak
 Escalas
 1:400
 A-1 ORIGINAL ORIGINAL

Planoaren Izenburua / Título del Plano
**LURZATIAK
 PARCELARIO**

Plano Zerb
 Nº Plano
7

Data / Fecha
 2017-Abuztua / Agosto-2017
 Orria Zerb / Nº Hoja
 3 etik 3 / 3 de 3