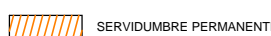

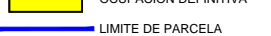
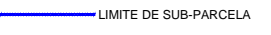
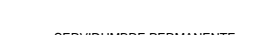


**PUNTO DE VERTIDO**

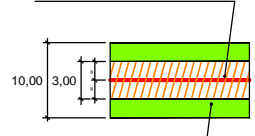
**OCUPACIÓN EDAR**

**TRAZADO COLECTOR**

**LEYENDA**


-  SERVIDUMBRE PERMANENTE
-  OCUPACIÓN TEMPORAL
-  OCUPACIÓN DEFINITIVA
-  LIMITE DE PARCELA
-  LIMITE DE SUB-PARCELA

**SERVIDUMBRE PERMANENTE**

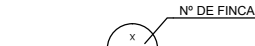


10,00 3,00

**OCUPACION TEMPORAL**




**OCUPACION DEFINITIVA**



**POLIGONO CATASTRAL** **PARCELA CATASTRAL**

**Nº DE FINCA**

|  |  |  |   |  |   |  |  |  |
|--|--|--|---|--|---|--|--|--|
|  <p>Arabako Foru Aldundia<br/>Diputación Foral de Álava</p> | <p>Ingurumen eta Hirigintza Saila<br/>Departamento de Medio Ambiente y Urbanismo<br/>Ingurumen Kalitatearen Zerbitzua<br/>Servicio de Calidad Ambiental<br/>Obra Hidraulikoan Alata<br/>Sección de Obras Hidráulicas</p> | <p>Egitamuaeren Egilea / Autor del Proyecto:<br/><b>RICARDO LUIS URRETXO GARCÍA</b><br/>BIDE, UBIDE ETA PORTUE TAKO INGENIARIA<br/>ING. CAMINOS, CANALES Y PUERTOS</p> | <p>Egitamuaeren zuzendaria:<br/>Director del Proyecto:<br/><b>ANA MARÍA MARTÍNEZ DE ANTOÑANA</b><br/>BIDE, UBIDE ETA PORTUE TAKO INGENIARIA<br/>ING. CAMINOS, CANALES Y PUERTOS</p> | <p>Udalerría / Término Municipal:<br/>VALLE DE ARANA<br/>Herriak / Núcleo:<br/>KONTRASTA</p> | <p>Proiektuaren Izenburua / Título del Proyecto<br/><b>PROYECTO DE CONSTRUCCIÓN DE ESTACIÓN<br/>DEPURADORA DE AGUAS RESIDUALES EN KONTRASTA (ÁLAVA)</b></p> | <p>Eskalak<br/>Escala<br/>1/1.000<br/>ORIGINALAK<br/>A-3</p> | <p>Planoaren Izenburua / Título del Plano<br/>OCUPACIONES TERRENOS</p> | <p>Plano Zenb.<br/>Nº Plano<br/><b>7.1 (Hoja 1 de 2)</b></p> |
|--|--|--|---|--|---|--|--|--|