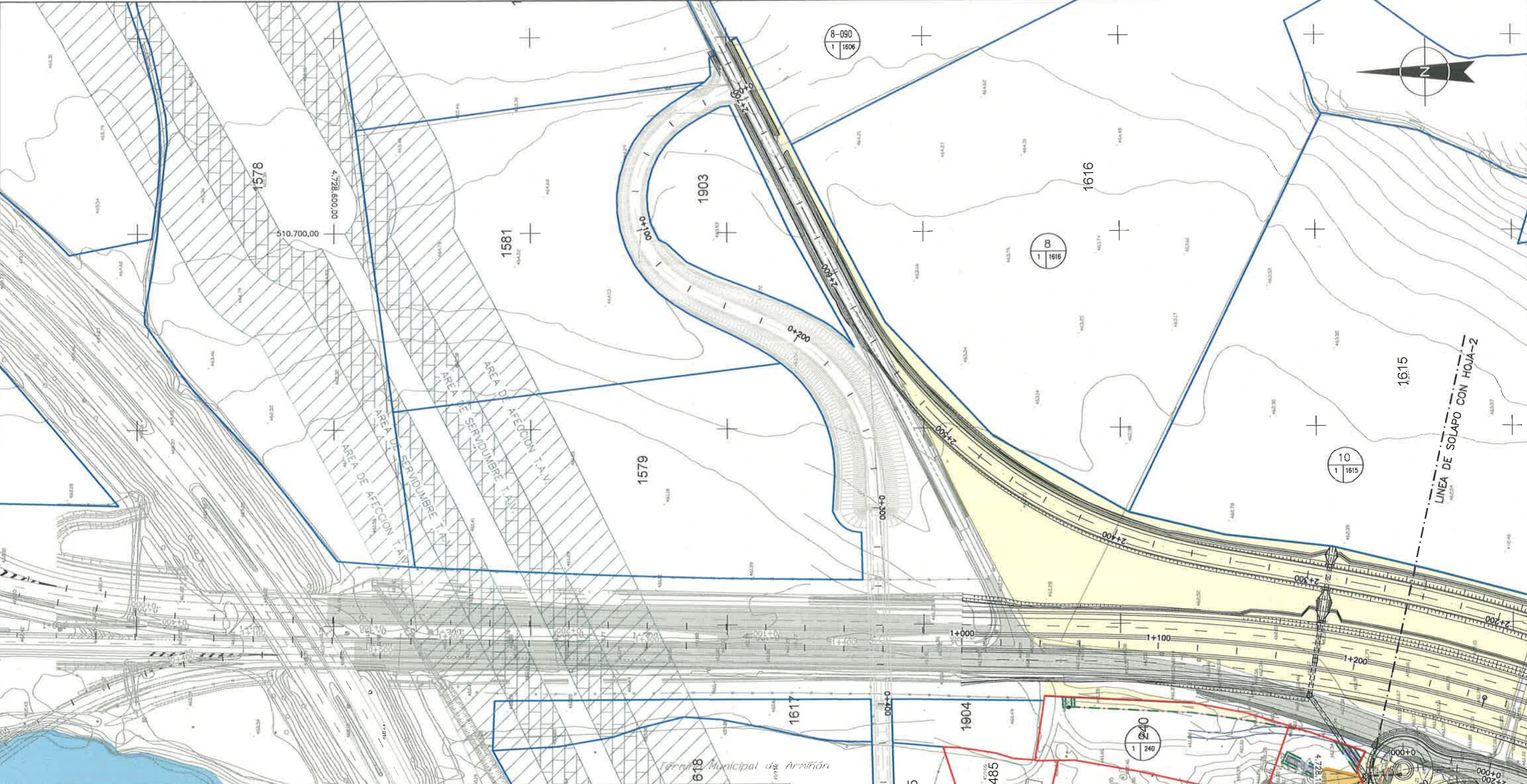


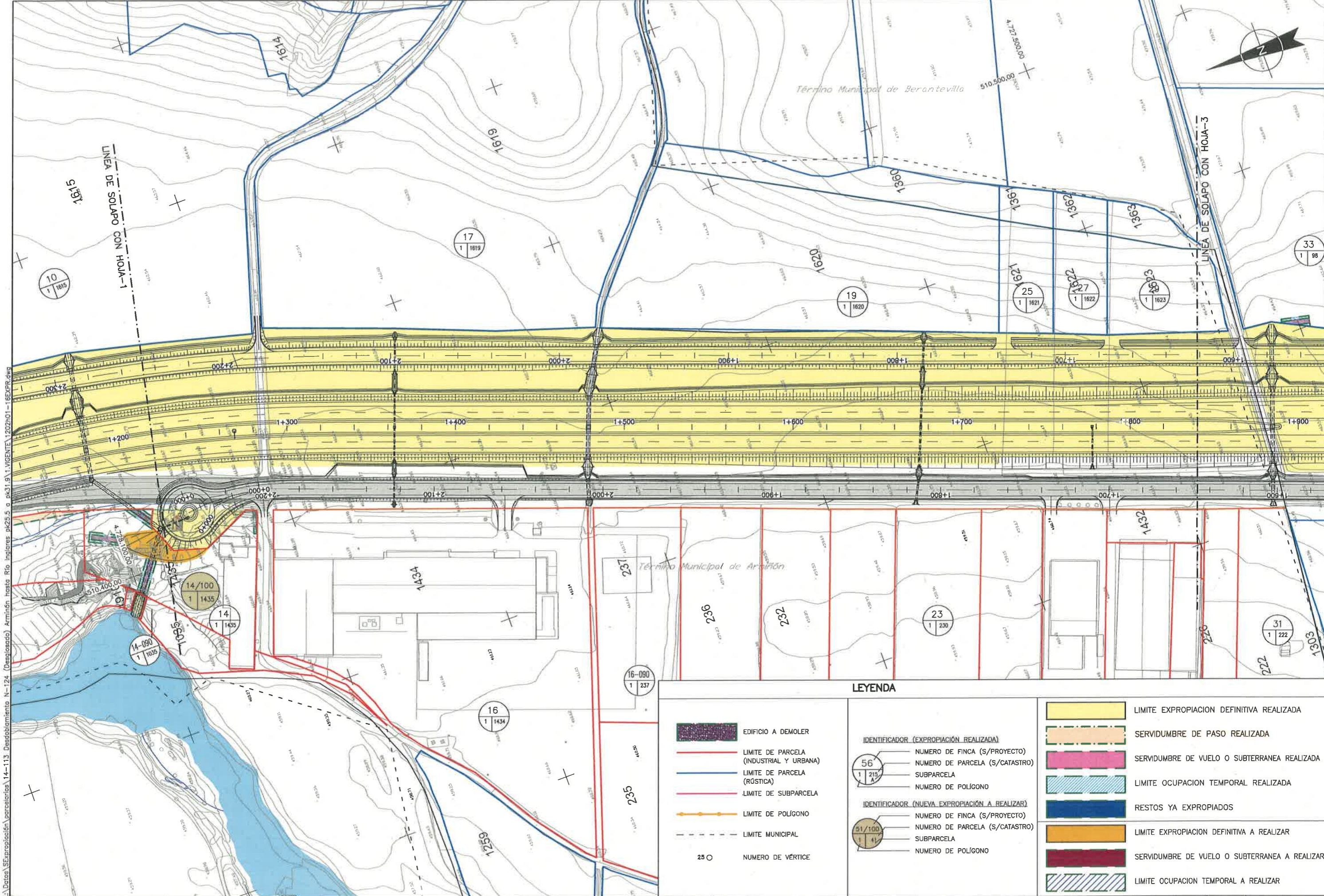
L:\Datos\SE\prospeccion\parcelarios\14-113 Desdoblamiento N-124 (Desdoblado) Armión hasta Río Ingares pk25.5 a pk31.9\1.VIGENTE_1202101-18EXPR.dwg



LEYENDA

	EDIFICIO A DEMOLER		LIMITE EXPROPIACION DEFINITIVA REALIZADA
	LIMITE DE PARCELA (INDUSTRIAL Y URBANA)		SERVIDUMBRE DE PASO REALIZADA
	LIMITE DE PARCELA (RÚSTICA)		SERVIDUMBRE DE VUELO O SUBTERRANEA REALIZADA
	LIMITE DE SUBPARCELA		LIMITE OCUPACION TEMPORAL REALIZADA
	LIMITE DE POLIGONO		RESTOS YA EXPROPIADOS
	LIMITE MUNICIPAL		LIMITE EXPROPIACION DEFINITIVA A REALIZAR
	NUMERO DE VÉRTICE		SERVIDUMBRE DE VUELO O SUBTERRANEA A REALIZAR
			LIMITE OCUPACION TEMPORAL A REALIZAR

IDENTIFICADOR (EXPROPIACIÓN REALIZADA)	
	NUMERO DE FINCA (S/PROYECTO)
	NUMERO DE PARCELA (S/CATASTRO)
	SUBPARCELA
	NUMERO DE POLIGONO
IDENTIFICADOR (NUEVA EXPROPIACIÓN A REALIZAR)	
	NUMERO DE FINCA (S/PROYECTO)
	NUMERO DE PARCELA (S/CATASTRO)
	SUBPARCELA
	NUMERO DE POLIGONO



L:\Data\SExpropiación parcelaria\14-113 Desdoblamiento N-124 (Desajustado) Arminón hasta Río Inglares pk25.5 a pk31.91 VIGENTE 1.202101-18EXPR.dwg

LEYENDA

	EDIFICIO A DEMOLER		LIMITE EXPROPIACION DEFINITIVA REALIZADA
	LIMITE DE PARCELA (INDUSTRIAL Y URBANA)		SERVIDUMBRE DE PASO REALIZADA
	LIMITE DE PARCELA (RÚSTICA)		SERVIDUMBRE DE VUELO O SUBTERRANEA REALIZADA
	LIMITE DE SUBPARCELA		LIMITE OCUPACION TEMPORAL REALIZADA
	LIMITE DE POLIGONO		RESTOS YA EXPROPIADOS
	LIMITE MUNICIPAL		LIMITE EXPROPIACION DEFINITIVA A REALIZAR
	NUMERO DE VÉRTICE		SERVIDUMBRE DE VUELO O SUBTERRANEA A REALIZAR
IDENTIFICADOR (EXPROPIACIÓN REALIZADA) NUMERO DE FINCA (S/PROYECTO) NUMERO DE PARCELA (S/CATASTRO) SUBPARCELA NUMERO DE POLIGONO			
IDENTIFICADOR (NUEVA EXPROPIACIÓN A REALIZAR) NUMERO DE FINCA (S/PROYECTO) NUMERO DE PARCELA (S/CATASTRO) SUBPARCELA NUMERO DE POLIGONO			

Arabako Foru Aldundia
 Diputación Foral de Álava

Bide Azpiegituren
 eta Mugikortasunaren
 Saila
 Errepide Zerbitzua

Departamento de
 Infraestructuras Viarias
 y Movilidad
 Servicio de Carreteras

ZERBITZUKO INGENIARI BURUA:
 EL INGENIERO JEFE DEL SERVICIO :
 Miguel Ángel Ortiz de Landaluze

B. K. eta P. INGENIARIA:
 EL INGENIERO DE C.C. y P.

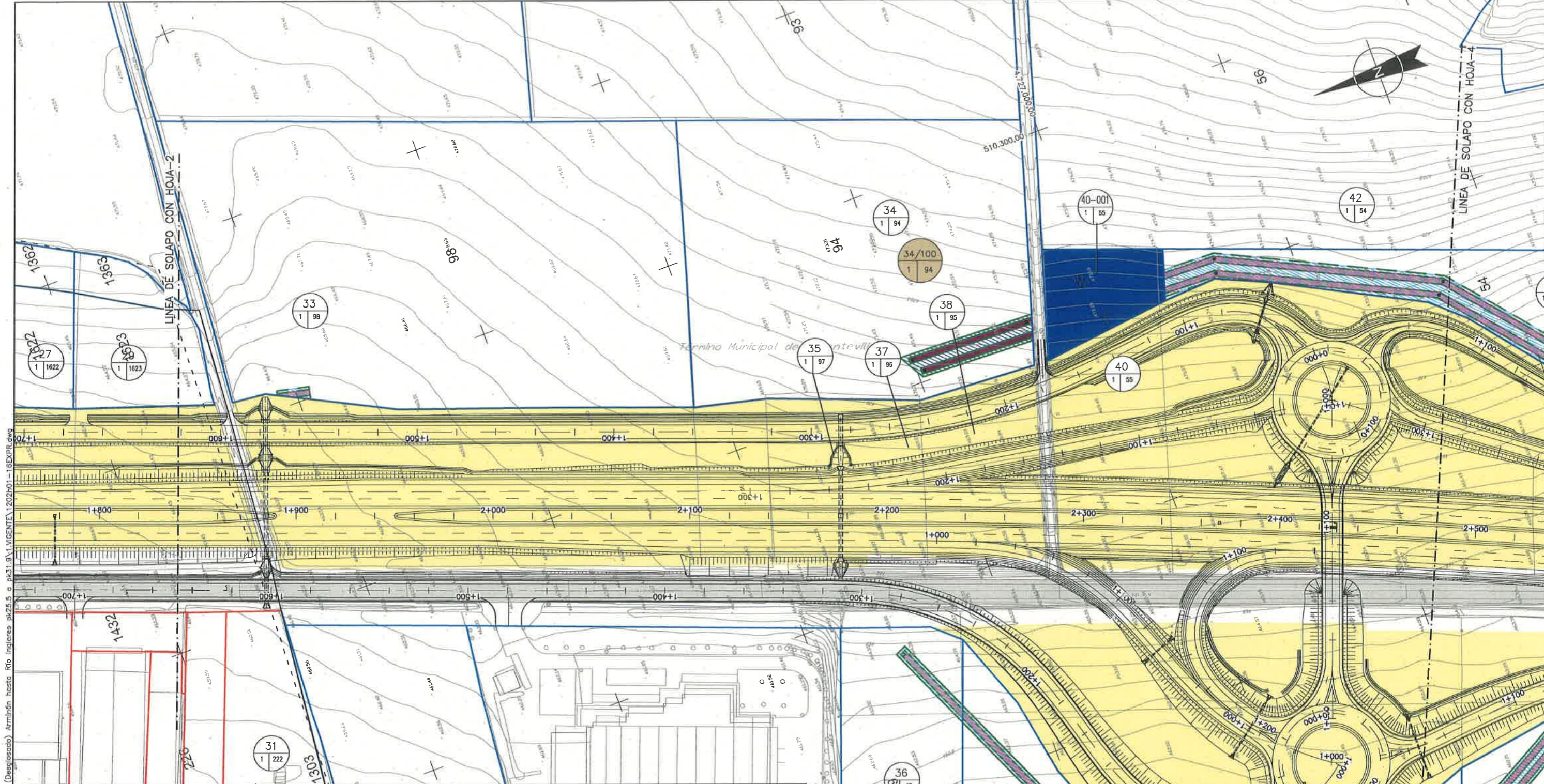
 EL ING. DE CAMINOS, TUNELAS Y PUERTOS
 FERNANDO CARRASCO EL GUEZARAL
 COLEGIADO Nº 3616

ESKALA(K) / ESCALA(S) :
 1/1000
 (Original en A1)

EGITAMUAREN TITULUA / TÍTULO DEL PROYECTO :
 PROYECTO DE CONSTRUCCIÓN DE DESDOBLAMIENTO Y CONVERSIÓN EN AUTOVÍA
 DE LA CARRETERA N-124, PK 25,50 A PK 28,00.
 DESGLOSADO DEL PROYECTO DE CONSTRUCCIÓN DE DESDOBLAMIENTO Y
 CONVERSIÓN EN AUTOVÍA DE LA CARRETERA N-124, PK 25,50 A PK 31,90.

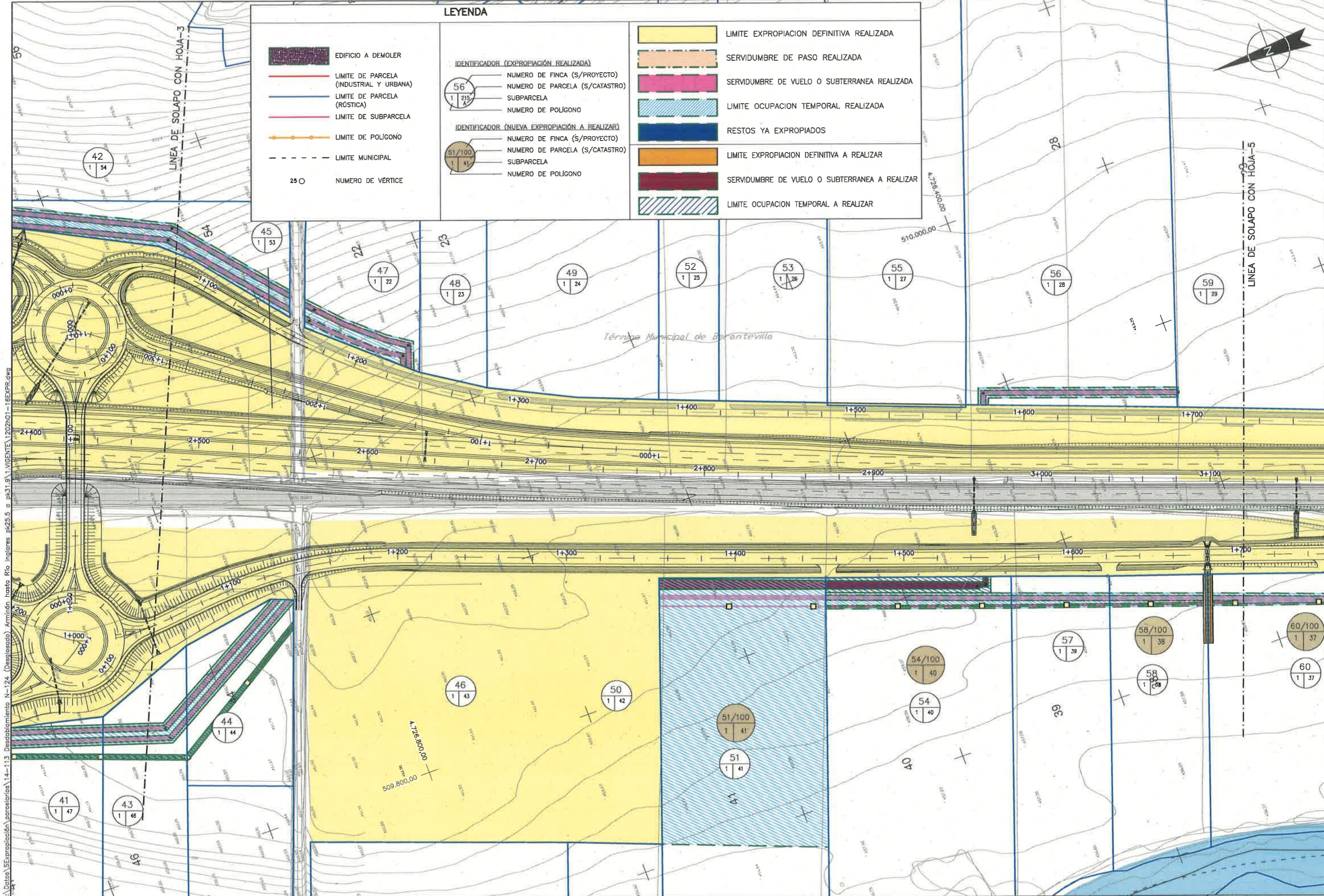
IZENDURA / DESIGNACIÓN :
 EXPROPIACIONES
 PLANTAS GENERALES
 HOJA-2

bka
 Z / Nº
 12.2
 DATA / FECHA :
 2019 Maiatza
 Mayo 2019
 16 TIK 2 ORRIA
 HOJA_2 DE 16



LEYENDA

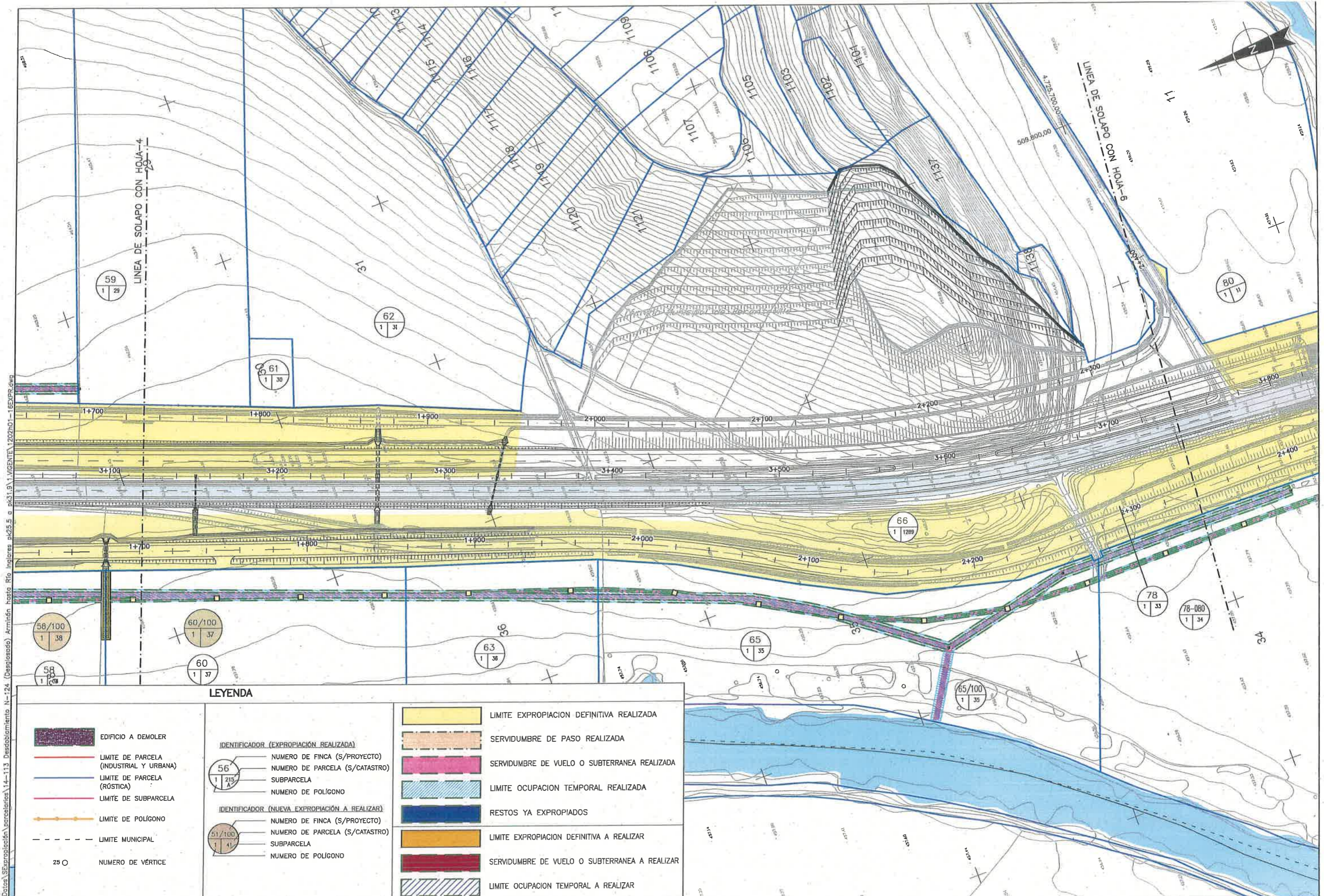
	EDIFICIO A DEMOLER		LIMITE EXPROPIACION DEFINITIVA REALIZADA
	LIMITE DE PARCELA (INDUSTRIAL Y URBANA)		SERVIDUMBRE DE PASO REALIZADA
	LIMITE DE PARCELA (RÚSTICA)		SERVIDUMBRE DE VUELO O SUBTERRANEA REALIZADA
	LIMITE DE SUBPARCELA		LIMITE OCUPACION TEMPORAL REALIZADA
	LIMITE DE POLIGONO		RESTOS YA EXPROPIADOS
	LIMITE MUNICIPAL		LIMITE EXPROPIACION DEFINITIVA A REALIZAR
	NUMERO DE VÉRTICE		SERVIDUMBRE DE VUELO O SUBTERRANEA A REALIZAR
<p>IDENTIFICADOR (EXPROPIACIÓN REALIZADA)</p> <p> NUMERO DE FINCA (S/PROYECTO)</p> <p> NUMERO DE PARCELA (S/CATASTRO)</p> <p> SUBPARCELA</p> <p> NUMERO DE POLIGONO</p>		<p>IDENTIFICADOR (NUEVA EXPROPIACIÓN A REALIZAR)</p> <p> NUMERO DE FINCA (S/PROYECTO)</p> <p> NUMERO DE PARCELA (S/CATASTRO)</p> <p> SUBPARCELA</p> <p> NUMERO DE POLIGONO</p>	



LEYENDA

	EDIFICIO A DEMOLER		LIMITE DE PARCELA (INDUSTRIAL Y URBANA)		LIMITE DE PARCELA (RÚSTICA)		LIMITE DE SUBPARCELA		LIMITE DE POLIGONO		LIMITE MUNICIPAL		NUMERO DE VÉRTICE		
IDENTIFICADOR (EXPROPIACIÓN REALIZADA)			NUMERO DE FINCA (S/PROYECTO)		NUMERO DE PARCELA (S/CATASTRO)		SUBPARCELA		NUMERO DE POLIGONO						
IDENTIFICADOR (NUEVA EXPROPIACIÓN A REALIZAR)			NUMERO DE FINCA (S/PROYECTO)		NUMERO DE PARCELA (S/CATASTRO)		SUBPARCELA		NUMERO DE POLIGONO						
	LIMITE EXPROPIACION DEFINITIVA REALIZADA		SERVIDUMBRE DE PASO REALIZADA		SERVIDUMBRE DE VUELO O SUBTERRANEA REALIZADA		LIMITE OCUPACION TEMPORAL REALIZADA		RESTOS YA EXPROPIADOS		LIMITE EXPROPIACION DEFINITIVA A REALIZAR		SERVIDUMBRE DE VUELO O SUBTERRANEA A REALIZAR		LIMITE OCUPACION TEMPORAL A REALIZAR

L:\Datos\SE\propiación\parcelarios\14-113 Desdoblamiento N-124 (Desdoblado) Arrión hasta Río Inglares pk25,5 a pk31,9 VIGENTE 1202h01-18EXPR.dwg

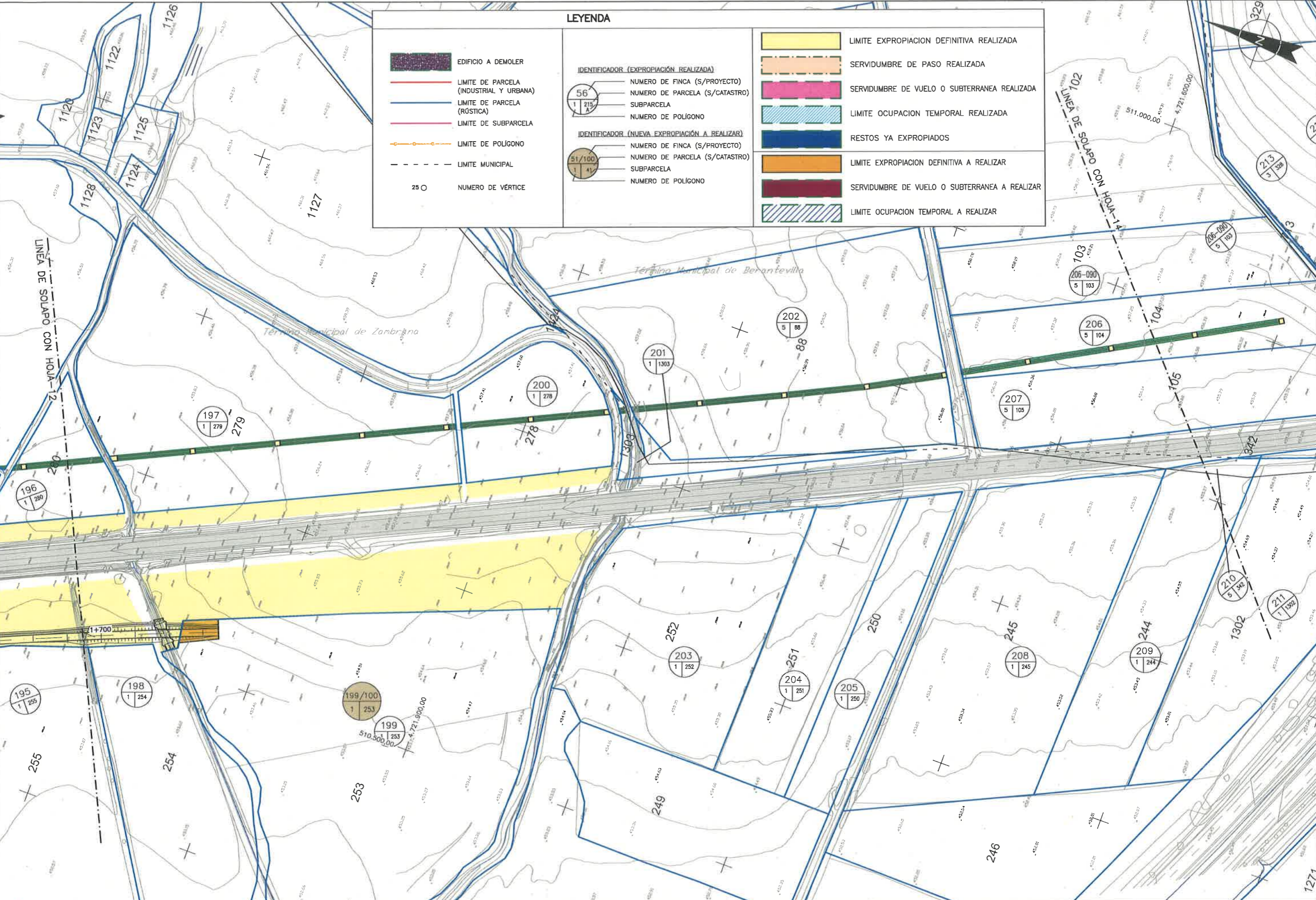


L:\Datos\SE\Expropiación\parcelarios\14-113 Desdoblamiento N-124 (Desplazado) Armiñán hasta Río Inglares pk25.5 a pk31.9\1.VGENTE\1202h01-16EXPR.dwg

LEYENDA

	EDIFICIO A DEMOLER		LIMITE EXPROPIACION DEFINITIVA REALIZADA
	LIMITE DE PARCELA (INDUSTRIAL Y URBANA)		SERVIDUMBRE DE PASO REALIZADA
	LIMITE DE PARCELA (RÚSTICA)		SERVIDUMBRE DE VUELO O SUBTERRANEA REALIZADA
	LIMITE DE SUBPARCELA		LIMITE OCUPACION TEMPORAL REALIZADA
	LIMITE DE POLIGONO		RESTOS YA EXPROPIADOS
	LIMITE MUNICIPAL		LIMITE EXPROPIACION DEFINITIVA A REALIZAR
	NUMERO DE VÉRTICE		SERVIDUMBRE DE VUELO O SUBTERRANEA A REALIZAR
	IDENTIFICADOR (EXPROPIACIÓN REALIZADA)		LIMITE OCUPACION TEMPORAL A REALIZAR
	NUMERO DE FINCA (S/PROYECTO)		
	NUMERO DE PARCELA (S/CATASTRO)		
	SUBPARCELA		
	NUMERO DE POLIGONO		
	IDENTIFICADOR (NUEVA EXPROPIACIÓN A REALIZAR)		
	NUMERO DE FINCA (S/PROYECTO)		
	NUMERO DE PARCELA (S/CATASTRO)		
	SUBPARCELA		
	NUMERO DE POLIGONO		

D:\Data\SE\propiacion\calculos\14-113_Desdoblamiento N-124 (Desplazado) Armiñón hasta Río Ingiores p25,5 e pk31,9\1.MGENTE\1202\01-16\EXPR.dwg



LEYENDA	
	EDIFICIO A DEMOLER
	LÍMITE DE PARCELA (INDUSTRIAL Y URBANA)
	LÍMITE DE PARCELA (RÚSTICA)
	LÍMITE DE SUBPARCELA
	LÍMITE DE POLÍGONO
	LÍMITE MUNICIPAL
	25 O NÚMERO DE VÉRTICE
IDENTIFICADOR (EXPROPIACIÓN REALIZADA)	
	NÚMERO DE FINCA (S/PROYECTO)
	NÚMERO DE PARCELA (S/CATASTRO)
	SUBPARCELA
	NÚMERO DE POLÍGONO
IDENTIFICADOR (NUEVA EXPROPIACIÓN A REALIZAR)	
	NÚMERO DE FINCA (S/PROYECTO)
	NÚMERO DE PARCELA (S/CATASTRO)
	SUBPARCELA
	NÚMERO DE POLÍGONO
	LÍMITE EXPROPIACION DEFINITIVA REALIZADA
	SERVIDUMBRE DE PASO REALIZADA
	SERVIDUMBRE DE VUELO O SUBTERRANEA REALIZADA
	LÍMITE OCUPACION TEMPORAL REALIZADA
	RESTOS YA EXPROPIADOS
	LÍMITE EXPROPIACION DEFINITIVA A REALIZAR
	SERVIDUMBRE DE VUELO O SUBTERRANEA A REALIZAR
	LÍMITE OCUPACION TEMPORAL A REALIZAR