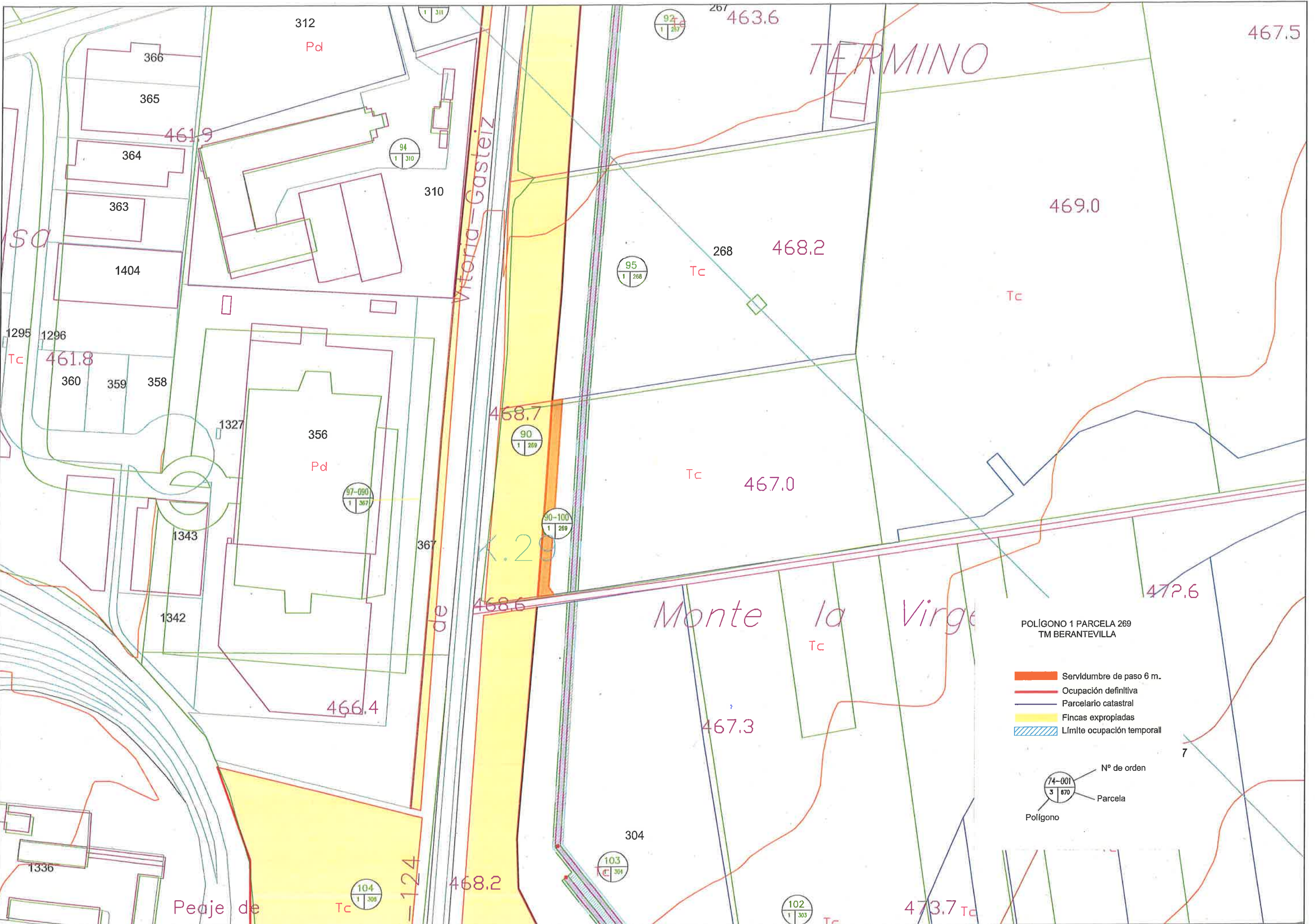
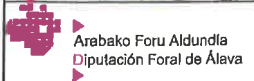
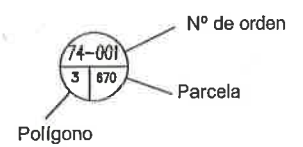


I:\FICHeros\IOP\DATOS\EXPROPIACION\PARCELARIOS\14-113 DESDOBLAMIENTO N-124 (DESGLSADO) ARMINÓN HASTA RÍO INGLARES PK25.5 A PK31.93.FINCA 90-100 (PLANAS PROJ).DWG



POLÍGONO 1 PARCELA 269
TM BERANTEVILLA

- Servidumbre de paso 6 m.
- Ocupación definitiva
- Parcelario catastral
- Fincas expropiadas
- Límite ocupación temporal



Bide Azpelturen eta Mugikortasunaren Saila
 Departamento de Infraestructuras Viarias y Movilidad
 Errepide Zerbitzua
 Servicio de Carreteras
 Topografía-Atala
 Sección de Topografía

TOPOGRAFIKO INGENIARI TEKNIKOA
 EL INGENIERO TÉCNICO EN TOPOGRAFÍA
 DANIEL DEL MORAL VARONA

EGITAMUAREN TITULUA / TÍTULO DEL PROYECTO:
 PROYECTO DE CONSTRUCCIÓN DE DESDOBLAMIENTO Y CONVERSIÓN EN AUTOVÍA DE LA CARRETERA N-124 PK 25,50 A PK 31,90,
 DESGLOSADO DEL PROYECTO DE CONSTRUCCIÓN DE DESDOBLAMIENTO Y CONVERSIÓN EN AUTOVÍA DE LA CARRETERA N-124 PK 25,50 A
 PK 34,00

ESKALA(K):
 ESCALA(S):
 1:2000

DESJABETZE-ESPEDIENTEA
 EXPEDIENTE EXPROPIACION
 14/113

IZENURA / DESIGNACION:
 FINCA 90/100

DATA / FECHA
 IRAILA - 2019
 SEPTIEMBRE - 2019
 1_TIK_LORRIA
 HOJA 1 DE 1