








<p>Arabako Foru Aldundia Diputación Foral de Álava</p>	<p>Ingurumen Saila Departamento de Medio Ambiente y Urbanismo Ingurumen Kalitatearen Zerbitzua Servicio de Calidad Ambiental</p>	<p>Egitamuaeren Egilea / Autor del Proyecto: saitec</p>	<p>Egitamuaeren zuzendaria: Director del Proyecto: ANA MARÍA MARTÍNEZ DE ANTOÑANA BIEE. USIDE ETA PORTUETAKO INGENIARIA ING. CAMINOS CANALES Y PUERTOS</p>	<p>Udalerría / Término Municipal: LANTARÓN Herriak / Núcleo: BERGÜENDA, PUELTELARRÁ y FONTECHA</p>	<p>Proiektuaren izenburua / Título del Proyecto PROYECTO DE NUEVO DEPÓSITO Y RENOVACIÓN DE RED EN ALTA PARA EL ABASTECIMIENTO DE PUELTELARRÁ Y FONTECHA NÚMERO DE EXPEDIENTE: 2017/44</p>	<p>Eskalak Escalas 1/5.000 A-1 ORIGINAL ORIGINAL</p>	<p>Planoaren izenburua / Título del Plano ANEJO - 08 PARCELARIO EXPROPIACIONES DIRECTOR DE HOJAS</p>	<p>Plano Zenb Nº Plano A8.1</p>	<p>Data / Fecha 2018-Apirila / Abril-2018 Orria Zenb / Nº Hoja 1 tk 1 / 1 de 1</p>
--	--	--	---	--	--	--	--	--	--

LEYENDA


-  SERVIDUMBRE PERMANENTE
-  OCUPACIÓN TEMPORAL
-  OCUPACIÓN DEFINITIVA
-  LIMITE DE PARCELA
-  LIMITE DE SUB-PARCELA
-  LIMITE MUNICIPAL

SERVIDUMBRE PERMANENTE

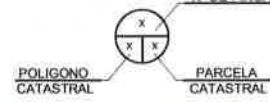


16,00 5,00

OCUPACION TEMPORAL



Nº DE FINCA



POLIGONO CATASTRAL PARCELA CATASTRAL



TRAMO CTRA. A-4326 - DERIVACIÓN BERGÜENDA
TUBERÍA PVC-O Ø500 mm EXT. PN-16 ATM.

ARQUETA SECCIONAMIENTO FUTURA DERIVACIÓN A
SOBRÓN Y DESAGÜE

1/000
2 1481

2/000
2 1747A

3/000
3 1456

ARQUETA SECCIONAMIENTO

ARQUETA EXISTENTE A CONEXIONAR

TERMINO MUNICIPAL DE LANTARÓN

4/000
3 1460F

5/000
3 571A

MACIZO DE ANCLAJE-3
CODO 45°

ARQUETA VENTOSA TIPO-1



LEYENDA

- SERVIDUMBRE PERMANENTE
- OCUPACIÓN TEMPORAL
- OCUPACIÓN DEFINITIVA
- LIMITE DE PARCELA
- LIMITE DE SUB-PARCELA
- LIMITE MUNICIPAL

SERVIDUMBRE PERMANENTE

16,00
5,00

OCUPACION TEMPORAL

Nº DE FINCA

POLIGONO CATASTRAL **PARCELA CATASTRAL**

<p>Arabako Foru Aldundia Diputación Foral de Álava</p>	<p>Ingurumen Salla Departamento de Medio Ambiente y Urbanismo</p> <p>Ingurumen Kaltetaren Zerbitzua Servicio de Calidad Ambiental</p>	<p>Egitamuaeren Egilea / Autor del Proyecto:</p> <p> saitec engineering</p>	<p>Egitamuaeren zuzendaria: Director del Proyecto:</p> <p>ANA MARÍA MARTÍNEZ DE ANTOÑANA BIDE, LUBIDE ETA PORTUETAKO INGENIARIA ING. CAMINOS CAÑALES Y PUERTOS</p>	<p>Udalerría / Término Municipal: LANTARÓN</p> <p>Herrtak / Núcleo: BERGÜENDA, PUENTELARRÁ y FONTECHA</p>	<p>Proiektuaren Izenburua / Título del Proyecto</p> <p>PROYECTO DE NUEVO DEPÓSITO Y RENOVACIÓN DE RED EN ALTA PARA EL ABASTECIMIENTO DE PUENTELARRÁ Y FONTECHA</p> <p>NÚMERO DE EXPEDIENTE: 2017/44</p>	<p>Eskalak Eskalas</p> <p>1/1.000</p> <p>A-1 ORIGINALAK ORIGINALAK</p>	<p>Planoaren Izenburua / Título del Plano</p> <p>ANEJO - 08 PARCELARIO EXPROPIACIONES PLANTA GENERAL - 2</p>	<p>Plano Zenb Nº Plano</p> <p>A8.2</p>	<p>Data / Fecha</p> <p>2018-Apirila / Abril-2018</p>
									<p>Oria Zenb / Nº Hoja</p> <p>5tik 2 / 2 de 5</p>



LEYENDA

- SERVIDUMBRE PERMANENTE
- OCUPACIÓN TEMPORAL
- OCUPACIÓN DEFINITIVA
- LIMITE DE PARCELA
- LIMITE DE SUB-PARCELA
- LIMITE MUNICIPAL

SERVIDUMBRE PERMANENTE

18,00
5,00

OCUPACION TEMPORAL

Nº DE FINCA

POLIGONO CATASTRAL PARCELA CATASTRAL



LEYENDA

- SERVIDUMBRE PERMANENTE
- OCUPACIÓN TEMPORAL
- OCUPACIÓN DEFINITIVA
- LIMITE DE PARCELA
- LIMITE DE SUB-PARCELA
- LIMITE MUNICIPAL

SERVIDUMBRE PERMANENTE

16,00 5,00

OCUPACION TEMPORAL

Nº DE FINCA

POLIGONO CATASTRAL PARCELA CATASTRAL

CONCEJO DE PUENTELARRÁ

TERMINO MUNICIPAL DE LANTARÓN

ARQUETA SECCIONAMIENTO Y CONEXIÓN CON RED MUNICIPAL

ARQUETA VENTOSA TIPO2



TERMINO MUNICIPAL DE LANTARÓN

FONTECHA

CARRETERA A-2122 FONTECHA

FUTURA AMPLIACIÓN

LEYENDA

- SERVIDUMBRE PERMANENTE
- OCUPACIÓN TEMPORAL
- OCUPACIÓN DEFINITIVA
- LIMITE DE PARCELA
- LIMITE DE SUB-PARCELA
- LIMITE MUNICIPAL

SERVIDUMBRE PERMANENTE

16,00 5,00

OCUPACION TEMPORAL

Nº DE FINCA

POLIGONO CATASTRAL PARCELA CATASTRAL