

LEYENDA

- SERVIDUMBRE PERMANENTE
- OCUPACIÓN TEMPORAL
- OCUPACIÓN DEFINITIVA
- LIMITE DE PARCELA
- LIMITE DE SUB-PARCELA
- LIMITE MUNICIPAL

SERVIDUMBRE PERMANENTE

OCUPACIÓN TEMPORAL

Nº DE FINCA

POLIGONO CATASTRAL **PARCELA CATASTRAL**

MODIFICACION: ... DIBUJADO: ... COMPROBADO: ...
 REVISION: ... FECHA: ...



Ingurumen eta Hirigintza Saila
Departamento de Medio Ambiente
y Urbanismo
Ingurumen Kalitatearen Zerbitzua
Servicio de Calidad Ambiental



Egitamuaeren zuzendaria /
Director del Proyecto:
ANA MARIA MARTINEZ DE ANTONANA
ING. LURDIA ETXEPARETAKOZ
ING. CAMINOS CANALES Y PUENTES

Udalerria / Término Municipal:
IRUÑA DE OCA / IRUÑA DE OCA
Herriak / Núcleo:
OLABARRI / OLLAVARRE

Proiektuaren Izenburua / Título del Proyecto
**PROYECTO MODIFICADO DE CONEXION
DE VERTIDOS DE AGUAS RESIDUALES DE OLLAVARRE
A LA EDAR COMARCAL DE IRUÑA DE OCA**

Eskalek
Escala
1:400
A-1 ORIGINALAK
ORIGINALES

Planoaren Izenburua / Título del Plano
**LURZATIAK
PARCELARIO**

Plano Zerb
Nº Plano
7

Data / Fecha
2017-Abuztua / Agosto-2017
Orria Zerb / Nº Hoja
3 elik 1 / 1 de 3



LEYENDA

- SERVIDUMBRE PERMANENTE
- OCUPACIÓN TEMPORAL
- OCUPACIÓN DEFINITIVA
- LIMITE DE PARCELA
- LIMITE DE SUB-PARCELA
- LIMITE MUNICIPAL

SERVIDUMBRE PERMANENTE

16,00
6,00

OCUPACION TEMPORAL

PARCELA CATASTRAL

POLIGONO CATASTRAL

Nº DE FINCA

MODIFICACION: — DIBUJADO: — COMPROBADO: —
 REVISION: — FECHA: —

Arabako Foru Aldundia
 Diputación Foral de Álava

Ingurumen eta Hirigintza Salla
 Departamento de Medio Ambiente
 y Urbanismo
 Ingurumen Kalitatearen Zerbitzua
 Servicio de Calidad Ambiental

Egitamuaeren Egilea / Autor del Proyecto:

Egitamuaeren zuzendaria/
 Director del Proyecto:

 ANA MARIA MARTINEZ DE ANTONAMA
BIIDE, URBIDE ETA PORTUELTAKO INGENIARIA
 ING. CAMINOS CANALES Y PUERTOS

Udalerria / Término Municipal:
 IRUÑA DE OKA / IRUÑA DE OCA
 Herriak / Núcleo:
 OLABARRI / OLLAVARRE

Proiektuaren Izenburua / Título del Proyecto
 PROYECTO MODIFICADO DE CONEXION
 DE VERTIDOS DE AGUAS RESIDUALES DE OLLAVARRE
 A LA EDAR COMARCAL DE IRUÑA DE OCA

Eskalak
 Escalas
 1:400
 A-1 ORIGINALAK ORIGINALAK







Planoaren Izenburua / Título del Plano
 LURZATIAK
 PARCELARIO

Plano Zenb
 Nº Plano
 7

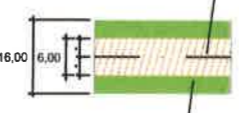
Data / Fecha
 2017-Abuztua / Agosto-2017
 Orria Zenb / Nº Hoja
 3 etik 2 / 2 de 3



LEYENDA

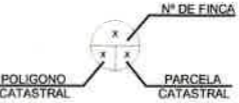
-  SERVIDUMBRE PERMANENTE
-  OCUPACIÓN TEMPORAL
-  OCUPACIÓN DEFINITIVA
-  LIMITE DE PARCELA
-  LIMITE DE SUB-PARCELA
-  LIMITE MUNICIPAL

SERVIDUMBRE PERMANENTE



16.00 6.00

OCUPACIÓN TEMPORAL



Nº DE FINCA

POLIGONO CATASTRAL PARCELA CATASTRAL

MODIFICACION — DELIBERADO — COMPROMISADO —
 eptisa


Arabako Foru Aldundia
 Diputación Foral de Álava

Ingurumen eta Hiri-gintza Salla
 Departamento de Medio Ambiente
 y Urbanismo
 Ingurumen Kallitatearen Zerbitzua
 Servicio de Calidad Ambiental

Egitarauaren Egilea / Autor del Proyecto:


Egitarauaren zuzendaria /
 Director del Proyecto

 ANA MARÍA MARTÍNEZ DE ANTONIANA
BIHE, URDULDE ETIA PORTUELTAKO INGENIARIA
 ING. CAMINOS, CANALES Y PUERTOS

Udalerria / Término Municipal:
 IRUÑA DE OKA / IRUÑA DE OCA
 Herriak / Núcleo:
 OLABARRI / OLLAVARRE

Proiektuaren izenburua / Título del Proyecto
**PROYECTO MODIFICADO DE CONEXION
 DE VERTIDOS DE AGUAS RESIDUALES DE OLLAVARRE
 A LA EDAR COMARCAL DE IRUÑA DE OCA**

Eskalak
 Escalas
 1:400
 A-1 ORIGINAL ORIGINAL

Planoaren izenburua / Título del Plano
LURZATIAK
PARCELARIO

Plano Zenb
 Nº Plano
7

Data / Fecha
 2017-Abuztua / Agosto-2017
 Orria Zenb / Nº Hoja
 3 etik 3 / 3 de 3