


LEYENDA:
 [Symbol] OCUPACIÓN DEFINITIVA




Nº plo.	Coordenadas UTM ETRS89
1	X=555727.118,Y=4746681.595
2	X=555740.655,Y=4746618.416
3	X=555745.266,Y=4746649.545
4	X=555745.945,Y=4746654.131
5	X=555761.812,Y=4746735.753
6	X=555762.872,Y=4746746.932
7	X=555759.328,Y=4746764.055
8	X=555757.655,Y=4746768.144
9	X=555757.172,Y=4746765.974
10	X=555745.374,Y=4746769.280
11	X=555781.484,Y=4746679.283
12	X=555787.795,Y=4746709.522
13	X=555791.642,Y=4746729.728
1301	X=555793.694,Y=4746736.576
1302	X=555796.534,Y=4746743.138
1303	X=555800.121,Y=4746749.322
1304	X=555804.408,Y=4746755.044
1305	X=555809.335,Y=4746760.226
1306	X=555814.851,Y=4746764.770
1307	X=555821.111,Y=4746768.225
1308	X=555827.735,Y=4746770.916
1309	X=555834.630,Y=4746772.806
14	X=555841.507,Y=4746773.888
15	X=555849.135,Y=4746774.596

Nº 8
 17-6-2019



Bide Azpiegituren eta Mugikortasunaren Saila
 Departamento de Infraestructuras Viales y Movilidad
 Errepide Zerbitzua
 Servicio de Carreteras



ZERBITZUKO INGENIARI BURUA:
 EL INGENIERO JEFE DEL SERVICIO:
 Miguel Ángel Ortiz de Landaluze

B. K. eta P. INGENIARIA:
 EL INGENIERO DE C.C. y P.:
 Pablo Torquemada Alonso

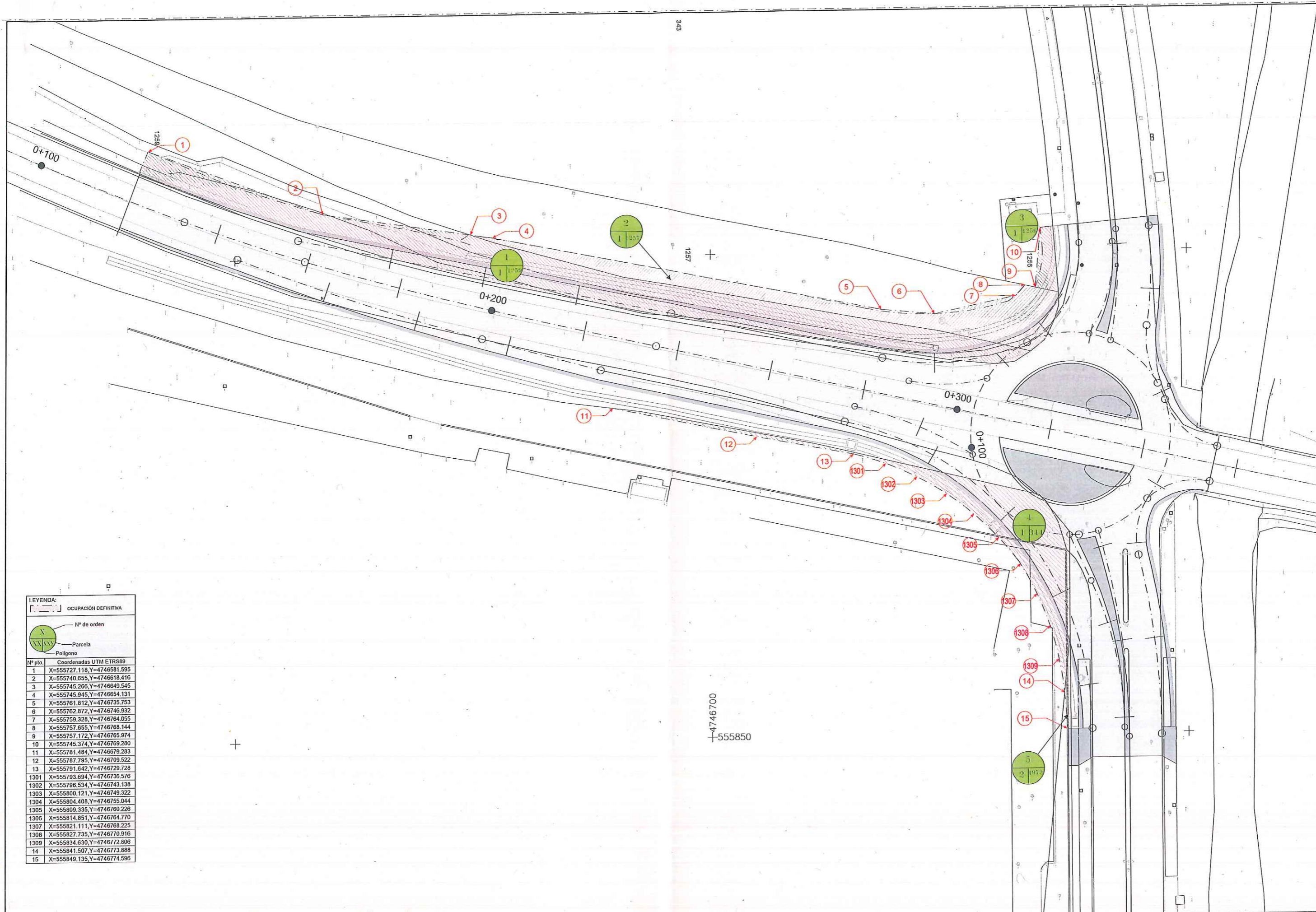
ESKALA(K) / ESCALA(S):
 Original en A1: 1:350
 Original en A3: 1:700

EGITAMUAREN TITULUA / TÍTULO DEL PROYECTO:
 PROYECTO DE CONSTRUCCIÓN DE REORDENACIÓN Y MEJORA
 DE LOS ACCESOS AL POLÍGONO INDUSTRIAL DE ASPARRENA-SAN MILLÁN
 EN EL PK 31+600 DE LA CARRETERA A-3020


IZENDURA / DESIGNACIÓN:
 PLANTA DE EXPROPIACIONES

Zbka / Nº
 8

DATA / FECHA:
 ABENDUA - 2018
 DICIEMBRE - 2018
 1_TIK_1_ORRIA
 HOJA 1 DE 1



LEYENDA:
 [---] OCUPACIÓN DEFINITIVA

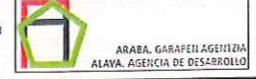


Nº plo.	Coordenadas UTM ETRS89
1	X=555727.118,Y=4746581.595
2	X=555740.655,Y=4746618.416
3	X=555745.266,Y=4746649.545
4	X=555745.945,Y=4746654.131
5	X=555761.812,Y=4746735.753
6	X=555762.872,Y=4746746.932
7	X=555759.328,Y=4746764.055
8	X=555757.655,Y=4746768.144
9	X=555757.172,Y=4746765.974
10	X=555745.374,Y=4746769.280
11	X=555781.484,Y=4746679.283
12	X=555787.795,Y=4746709.522
13	X=555791.642,Y=4746729.728
1301	X=555793.694,Y=4746736.576
1302	X=555786.534,Y=4746743.138
1303	X=555800.121,Y=4746749.322
1304	X=555804.408,Y=4746755.044
1305	X=555809.335,Y=4746760.226
1306	X=555814.851,Y=4746764.770
1307	X=555821.111,Y=4746768.225
1308	X=555827.735,Y=4746770.916
1309	X=555834.630,Y=4746772.806
14	X=555841.507,Y=4746773.888
15	X=555849.135,Y=4746774.596

Vº Bº
 17.6.2019



Bide Azpigituren eta Mugikortasunaren Saila
 Departamento de Infraestructuras Vialas y Movilidad
 Eragide Zerbitzu
 Servicio de Carreteras



ZERBITZUKO INGENIARI BURUA:
 EL INGENIERO JEFE DEL SERVICIO:
 Miguel Ángel Ortiz de Landaluze

B. K. eta P. INGENIARIA:
 EL INGENIERO DE C.C. y P.:
 Pablo Torquemada Alonso

ESKALA(K) / ESCALA(S):
 Original en A1: 1:350
 Original en A3: 1:700

EGITAMUAREN TITULUA / TÍTULO DEL PROYECTO:
 PROYECTO DE CONSTRUCCIÓN DE REORDENACIÓN Y MEJORA
 DE LOS ACCESOS AL POLÍGONO INDUSTRIAL DE ASPARRENA-SAN MILLÁN
 EN EL PK 31+600 DE LA CARRETERA A-3020

IZENDURA / DESIGNACIÓN:
 PLANTA DE EXPROPIACIONES

Zbº / Nº
 8

DATA / FECHA:
 ABENDUA - 2018
 DICIEMBRE - 2018
 1 - TIK - 1 - ORRIA
 HOJA 1 DE 1