




LEYENDA

- SERVIDUMBRE PERMANENTE
- OCUPACIÓN TEMPORAL
- OCUPACIÓN DEFINITIVA
- LIMITE DE PARCELA
- LIMITE DE SUB-PARCELA
- OCUPACION DEFINITIVA UD. DE VENTOSA 3,00 m2.
- OCUPACION DEFINITIVA UD. DE DESCARGA 5,00 m2.

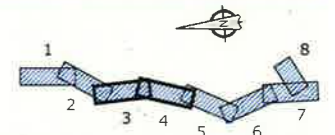

Nº DE FINCA:
 POLIGONO CATASTRAL:
 PARCELA CATASTRAL:
 OCUPACION TEMPORAL:
 SERVIDUMBRE PERMANENTE:



V.B. 2024 - 9 - 19

ESCALA GRÁFICA

<p>Arabako Foru Aldundia Diputación Foral de Álava</p>	<p>Ingurumen eta Hirigintza Saila Departamento de Medio Ambiente y Urbanismo Ingurumen Kalitatearen Zerbitzua Servicio de Calidad Ambiental Obra Hidraulikoen Atala Sección de Obras Hidráulicas</p>	<p>Egitamuaeren Egilea / Autor del Proyecto: IÑIGO MARÍN LANDA B DE LUBIDE ETA PORTUEIAKO INGENIARIA ING. CAMBIOS CANALES Y PUERTOS</p>	<p>Egitamuaeren zuzendaria: Director del Proyecto: ANA MARÍA MARTÍNEZ DE ANTOÑANA B DE LUBIDE ETA PORTUEIAKO INGENIARIA ING. CAMBIOS CANALES Y PUERTOS</p>	<p>Udalerría / Término Municipal: AMURRIO Herriak / Núcleo: ARTOMAÑA Y DELIKA</p>	<p>Proiektuaren izenburua / Título del Proyecto URDUÑAKO UR HORNIDURA SAREAN KONEKTATZEKO ETA BILTEGI BERRIA ERAIKITZEKO PROIEKTUA PROYECTO CONSTRUCTIVO DE CONEXIÓN A LA RED DE ABASTECIMIENTO DE ORDUÑA Y NUEVO DEPOSITO EN DELIKA</p>	<p>Eskalak Escala 1/1.000 A-3 ORDUÑAKO ORDURAK</p>	<p>Planoaren izenburua / Título del Plano PARTZELARIOA PLANTA ORDUÑARA PARCELARIO PLANTA GENERAL</p>	<p>Plano Zerb Nº Plano AN.11</p>	<p>Data / Fecha URRIA 2023 OCTUBRE</p>
									<p>Orria Zerb / Nº Hoja 4 tik 1 / 1 de 4</p>



LEYENDA

- SERVIDUMBRE PERMANENTE
- OCUPACION TEMPORAL
- OCUPACION DEFINITIVA
- LIMITE DE PARCELA
- LIMITE DE SUB-PARCELA
- OCUPACION DEFINITIVA UD. DE VENTOSA 3,00 m².
- OCUPACION DEFINITIVA UD. DE DESCARGA 5,00 m².

Diagrama de Ocupación:

Nº DE FINCA: X/000
 POLIGONO CATASTRAL: X X
 PARCELA CATASTRAL: X X

Diagrama de Servidumbre:

SERVIDUMBRE PERMANENTE: 15,00 m
 OCUPACION TEMPORAL: 3,00 m



V.B. 2024 - 9 - 19



<p>Arabako Foru Aldundia Diputación Foral de Álava</p>	<p>Ingurumen eta Hirigintza Saila Departamento de Medio Ambiente y Urbanismo Ingurumen Kalitatearen Zerbitzua Servicio de Calidad Ambiental Obra Hidraulikoen Atala Sección de Obras Hidráulicas</p>	<p>Egitamuaeren Egilea / Autor del Proyecto: IÑIGO MARIN LANDAA 8 DE URDIE ETA HORTUEZAKO INGENIARIA ING. CAMINOS, CANALES Y PUERTOS</p>	<p>Egitamuaeren zuzendaria: Director del Proyecto: ANA MARÍA MARTÍNEZ DE ANTOÑANA 8 DE URDIE ETA HORTUEZAKO INGENIARIA ING. CAMINOS, CANALES Y PUERTOS</p>	<p>Udalerría / Término Municipal: AMURRIO</p> <p>Herriak / Núcleo: ARTOMAÑA Y DELIKA</p>	<p>Proiektuaren izenburua / Título del Proyecto URDUÑAKO UR HORNIDURA SAREAN KONEKTATZEKO ETA BILTEGI BERRIA ERAIKITZEKO PROIEKTUA PROYECTO CONSTRUCTIVO DE CONEXIÓN A LA RED DE ABASTECIMIENTO DE ORDURJA Y NUEVO DEPOSITO EN DELIKA</p>	<p>Eskalak Eskalas 1/1.000 A-3 ORIGINAL ORIGINAL</p>	<p>Planoaren izenburua / Título del Plano PARTZELARIOA PLANTA ORCKORRA PARCELARIO PLANTA GENERAL</p>	<p>Plano Zerb Nº Plano AN.11</p>	<p>Data / Fecha URRIA 2023 OCTUBRE</p>
									<p>Orria Zerb / Nº Hoja 4tik 2 / 2 de 4</p>

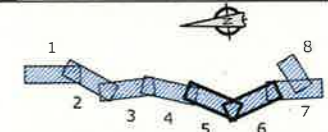


LEYENDA


- SERVIDUMBRE PERMANENTE
- OCUPACION TEMPORAL
- OCUPACION DEFINITIVA
- LIMITE DE PARCELA
- LIMITE DE SUB-PARCELA
- OCUPACION DEFINITIVA UD, DE VENTOSA 3,00 m2.
- OCUPACION DEFINITIVA UD, DE DESCARGA 5,00 m2.

Nº DE FINCA

POLIGONO CATASTRAL **PARCELA CATASTRAL**



V.B. 2024 - 9 - 19



<p>Arabako Foru Aldundia Diputación Foral de Álava</p>	<p>Ingurumen eta Hirigintza Saila Departamento de Medio Ambiente y Urbanismo</p> <p>Ingurumen Kalitatearen Zerbitzua Servicio de Calidad Ambiental</p> <p>Obra Hidraulikoen Atala Sección de Obras Hidráulicas</p>	<p>Egitamuaeren Egilea / Autor del Proyecto:</p> <p> IÑIGO MARIN LANDA B DE LISIJE ETA PORTUETAKO INGENIARIA ING. CARLOS CAÑALES Y PUERTOS</p>	<p>Egitamuaeren zuzendaria: Director del Proyecto:</p> <p> ANA MARÍA MARTÍNEZ DE ANTOÑANA B DE LISIJE ETA PORTUETAKO INGENIARIA ING. CARLOS CAÑALES Y PUERTOS</p>	<p>Udalerría / Término Municipal: AMURRIO</p> <p>Herriak / Núcleo: ARTOMAÑA Y DELIKA</p>	<p>Proiektuaren Izenburua / Título del Proyecto</p> <p>URDUÑAKO UR HORNIDURA SAREAN KONEKTATZEKO ETA BILTEGI BERRIA ERAIKITZEKO PROIEKTUA</p> <p>PROYECTO CONSTRUCTIVO DE CONEXION A LA RED DE ABASTECIMIENTO DE ORDUÑA Y NUEVO DEPOSITO EN DELIKA</p>	<p>Eskalak Escalas</p> <p>1/1.000 A-3 ORIGINAL</p>	<p>Planoaren Izenburua / Título del Plano</p> <p>PARTZELARIA PLANTA ORCKONRA</p> <p>PARCELARIO PLANTA GENERAL</p>	<p>Plano Zerb Nº Plano</p> <p>AN.11</p>	<p>Data / Fecha URRIA 2023 OCTUBRE</p> <p>Orria Zerb / Nº Hoja 4 tik 3 / 3 de 4</p>
		<p>2024-09-19-REC_01_PARELARIONA</p>							




LEYENDA

- SERVIDUMBRE PERMANENTE
- OCUPACIÓN TEMPORAL
- OCUPACIÓN DEFINITIVA
- LIMITE DE PARCELA
- LIMITE DE SUB-PARCELA
- OCUPACION DEFINITIVA UD. DE VENTOSA 3,00 m2.
- OCUPACION DEFINITIVA UD. DE DESCARGA 5,00 m2.

SERVIDUMBRE PERMANENTE

Nº DE FINCA: X/000
 PARCELA CATASTRAL: X Y
 POLIGONO CATASTRAL: X Y

Diagram showing a 15,00m wide permanent easement with a 3,00m wide temporary occupation area.



V.B. 2024 - 9 - 19

ESCALA GRÁFICA
 0 10 20 30 40

Arabako Foru Aldundia Diputación Foral de Álava	Ingurumen eta Hirigintza Saila Departamento de Medio Ambiente y Urbanismo Ingurumen Kalitatearen Zerbitzua Servicio de Calidad Ambiental Obra Hidraulikoan Alaba Sección de Obras Hidráulicas	Egilamuaeren Egilea / Autor del Proyecto: IÑIGO MARÍN LANDA B DE LEIDE ETA PORTUETAKO INGENIARIK ING. LABURDIN GANABLES Y PUERTOS	Egilamuaeren zuzendaria: Director del Proyecto: ANA MARÍA MARTÍNEZ DE ANTOÑANA B DE LEIDE ETA PORTUETAKO INGENIARIK ING. LABURDIN GANABLES Y PUERTOS	Udalerria / Término Municipal: AMURRIO Herriak / Núcleo: ARTOMAÑA Y DELIKA	Proiektuaren Izenburua / Título del Proyecto URDUÑAKO UR HORNIDURA SAREAN KONEKTATZEKO ETA BILTEGI BERRIA ERAIKITZEKO PROIEKTUA PROYECTO CONSTRUCTIVO DE CONEXIÓN A LA RED DE ABASTECIMIENTO DE ORDUÑA Y NUEVO DEPÓSITO EN DELIKA	Eskalak Escalas 1/1.000 A-3	Planoaren Izenburua / Título del Plano PARTZELARIOA PLANTA ORCKORRA PARCELARIO PLANTA GENERAL	Plano Zerb Nº Plano AN.11	Data / Fecha URRIA 2023 OCTUBRE
									Orria Zerb / Nº Hoja 4 tik 4 / 4 de 4

2024-09-19_04_PARCELARIO.dwg