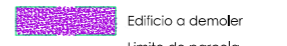

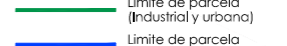

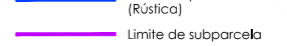



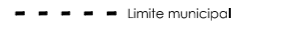

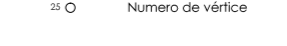




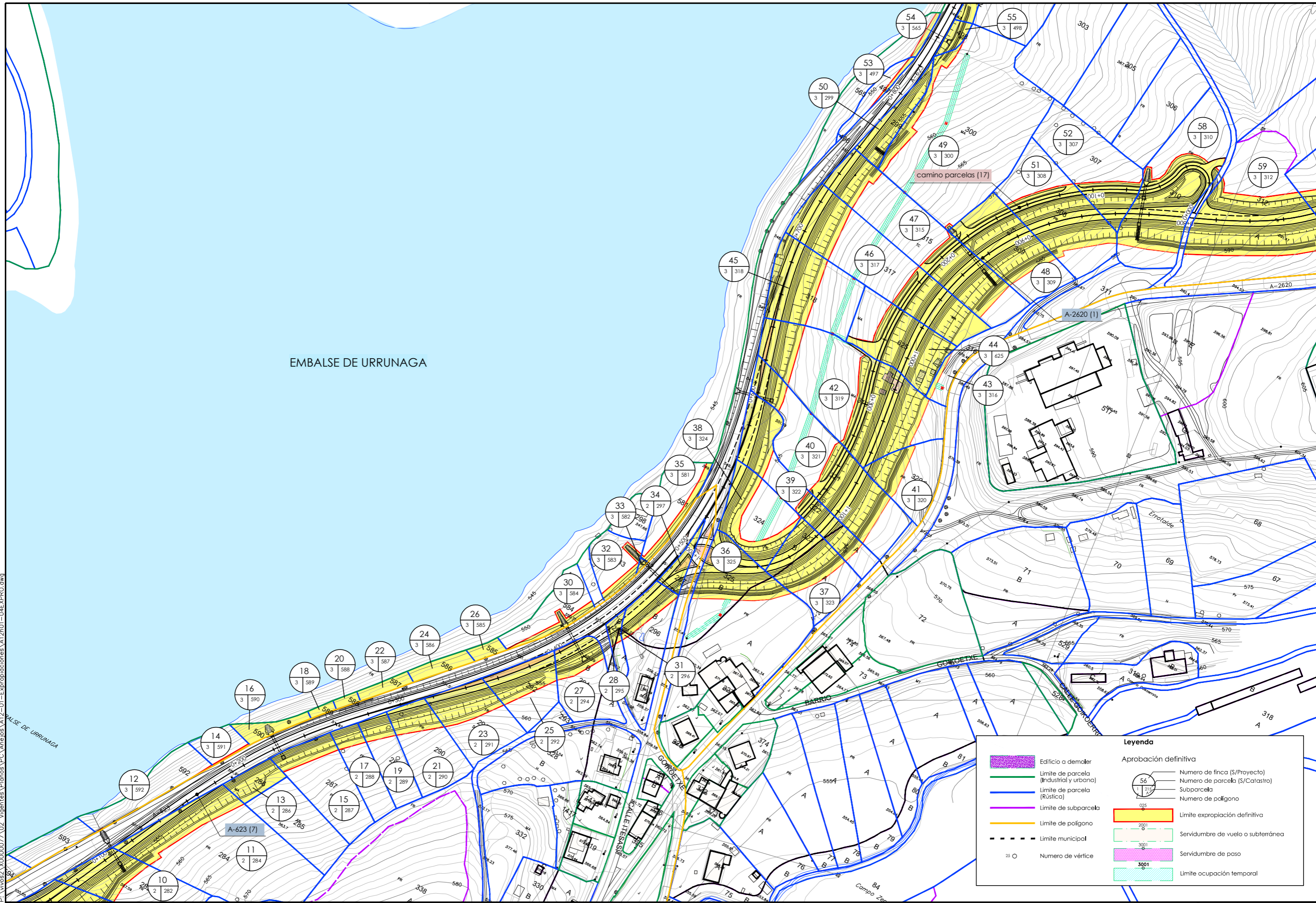


F:\vivos2\X0000077\02\_Vigentes\Planos\PC\_Aneles\A12-01-Expropiaciones\A12\01-04EXPRO.dwg

**Legenda**

	Edificio a demoler		Numero de finca (S/Proyecto)
	Limite de parcela (Industrial y urbano)		Numero de parcela (S/Catastro)
	Limite de parcela (Rústica)		Subparcela
	Limite de subparcela		Numero de poligono
	Limite de poligono		Limite expropiación definitiva
	Limite municipal		Servidumbre de vuelo o subterránea
	Numero de vértice		Servidumbre de paso
			Limite ocupación temporal

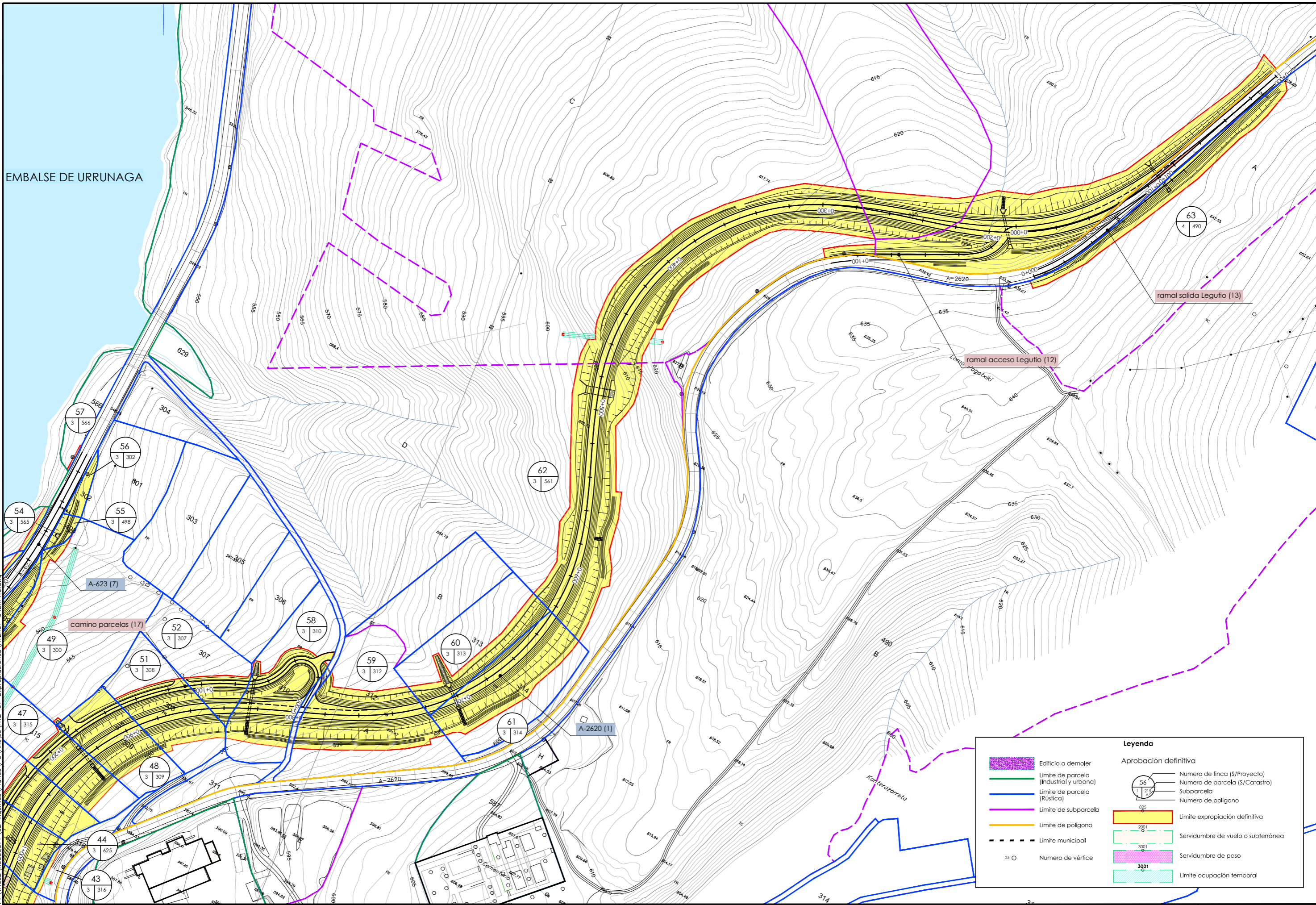


EMBALSE DE URRUNAGA

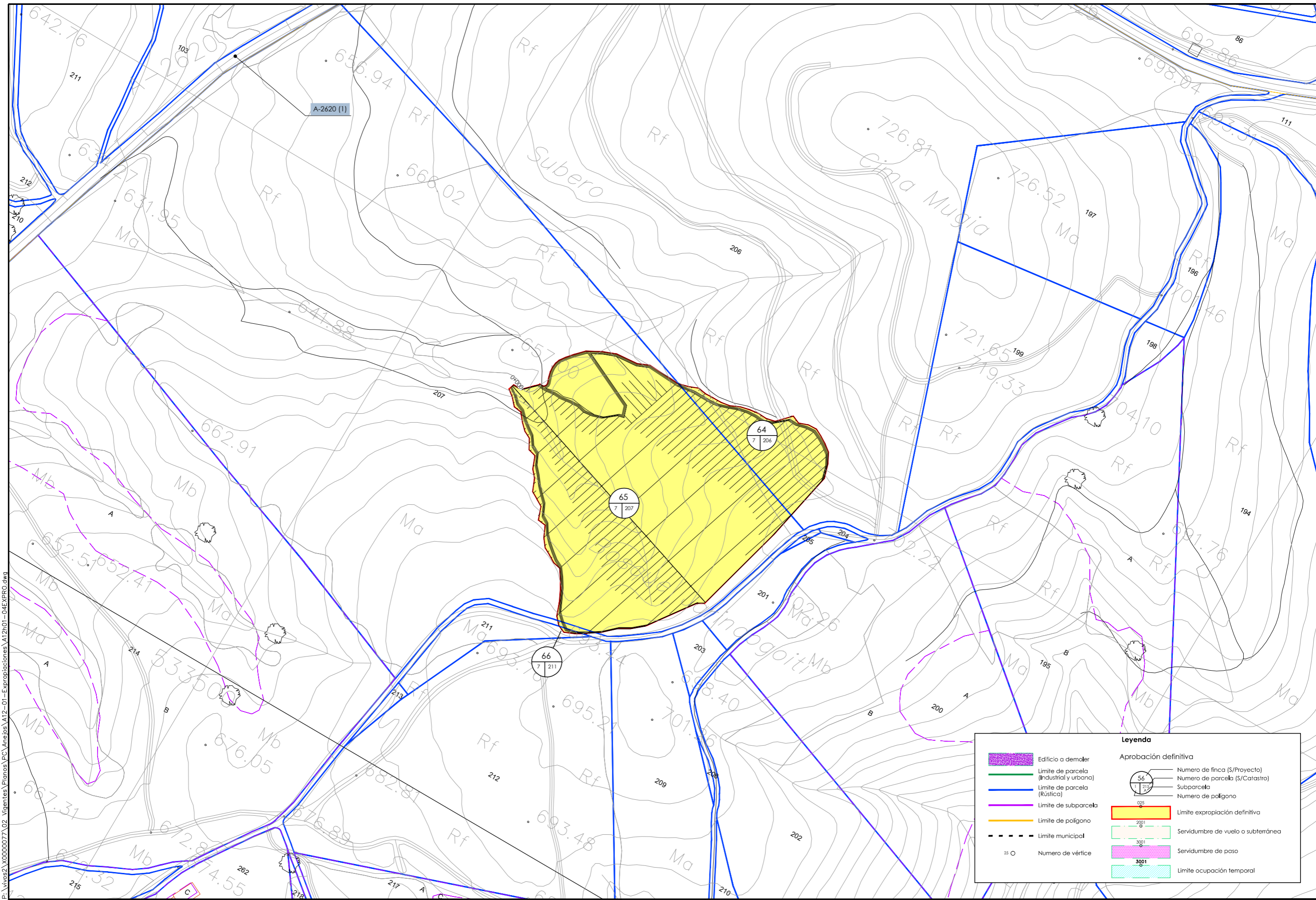
**Legenda**

	Edificio a demoler		Numero de finca (S/Proyecto)
	Limite de parcela (Industrial y urbano)		Numero de parcela (S/Catastro)
	Limite de parcela (Rustica)		Subparcela
	Limite de subparcela		Numero de poligono
	Limite de poligono		Limite expropiación definitiva
	Limite municipal		Servidumbre de vuelo o subterránea
	Numero de vértice		Servidumbre de paso
			Limite ocupación temporal

P:\vivos2\X0000077\02\_Vigentes\Planos\PC\_Aneles\A12-01-Expropiaciones\A12\01-04EXPRO.dwg



P:\vivos2\X0000077\02\_Vigentes\Planos\_PC\Anexos\A12-01-Expropiaciones\A12\01-04EXPRO.dwg



**Legenda**

	Edificio a demoler		Numero de finca (S/Proyecto)
	Limite de parcela (Industrial y urbano)		Numero de parcela (S/Catastro)
	Limite de parcela (Rústica)		Subparcela
	Limite de subparcela		Numero de polígono
	Limite de polígono		Limite expropiación definitiva
	Limite municipal		Servidumbre de vuelo o subterránea
	Numero de vértice		Servidumbre de paso
			Limite ocupación temporal